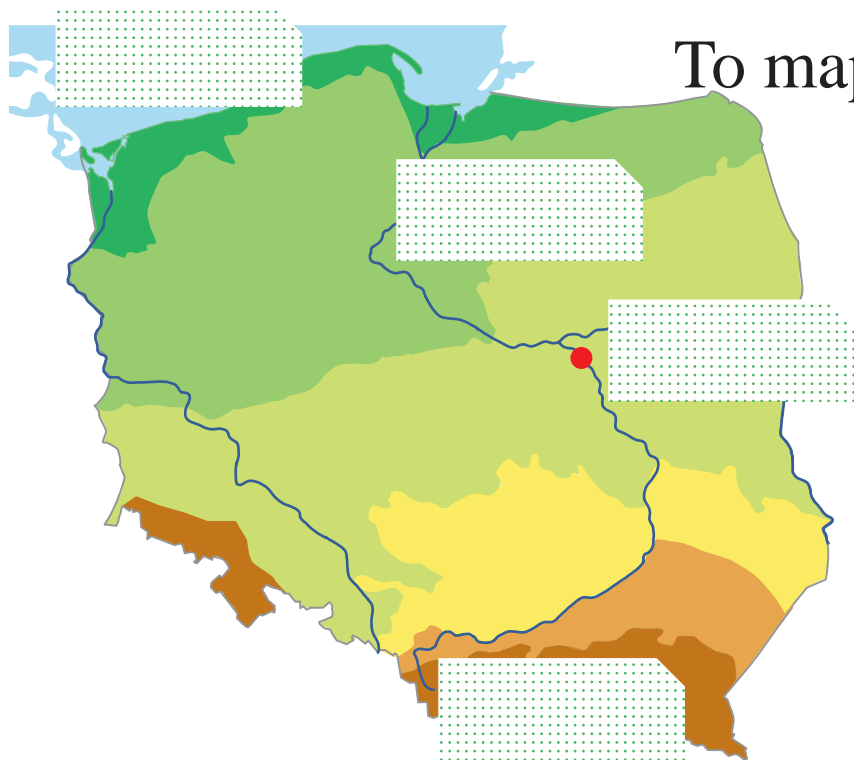

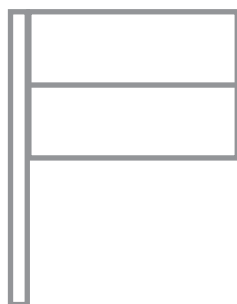
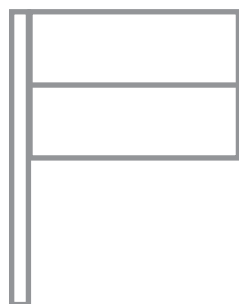
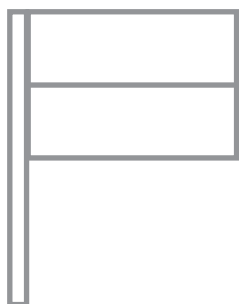


Przeczytaj z nauczycielem (lub samodzielnie) wypowiedzenie i odszukane wśród naklejek napisy: **Wista**, **stolica**, **Bałtyk**, **Tatry**. Naklej je w odpowiednich miejscach na mapie.



To mapa Polski.

Obejrzyj godło Polski. Pokoloruj rysunek godła według wzoru.



Pokoloruj flagi tak, żeby wyglądały jak flaga Polski.